





# PASSEGGIATA SOSTENIBILE



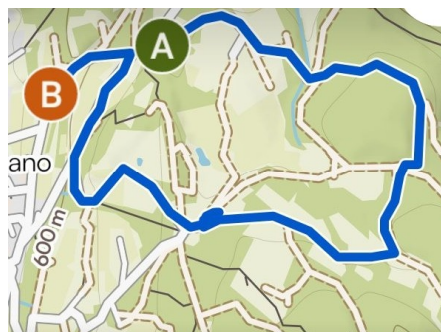
ADATTO A 	
DURATA A/R in minuti 140	
LUNGHEZZA della passeggiata in metri/chilometri: 3.50 Km	
(da 1 a 5 Poppy) Difficoltà PERCORSO 	
DATA	Aprile 2026
CLASSE	4A
NOME	CAMMINATA NEL BOSCO

TITOLO tragitto: ALLA SCOPERTA DEL BOSCO NEI DINTORNI DI VIGO MEANO

## TRAGITTO

scuola primaria di Vigo Meano, via Oselere, Capitel delle Crosare, Prà de Malga, sentiero a sinistra verso il bosco, sentiero a sinistra verso Dos de la Lasta, leggera salita, poi all'incrocio a destra direzione Gorghe, parco delle Gorghe, via dell'Acquedotto, scuola primaria

MAPPA - FOTO - DISEGNO



<p>STAGIONE consigliata tutte le stagioni</p>	<p>COSA portare per merenda: borraccia d'acqua e frutta</p>
<p>ATTREZZATURA consigliata: scarponcini comodi</p>	
<p>CHE MUSICA mi fa venire in mente. Season of the Year</p>	
<p>CHE PERSONAGGI FAMOSI mi fa venire in mente</p>	
<p>CURIOSITA' e CONSIGLI</p> <p>Da fare in compagnia, passeggiata rilassante</p>	



Le cose belle che ho visto (fiori,  
piante, animali, edifici ecc.)



#trentogiovani

